

อธิบายส่วนประกอบ

1 = Header

เป็นตำแหน่งที่แสดงชื่อ-ภาพสัญลักษณ์ของระบบ และ Header Menu

2 = Left Area

เป็นพื้นที่ที่แสดงในส่วนของเมนูหลัก ตลอดจนส่วนประกอบต่างๆที่เกี่ยวข้อง เช่น คิวรี่โหลด เอกสาร โปรแกรมที่เกี่ยวข้องกับตัวระบบ, Counter และอื่นๆหากมีการเพิ่มเติมขึ้นมาใหม่ในภายหลัง

3 = Detail

เป็นตำแหน่งที่แสดงเนื้อหา รายละเอียดของข้อมูล หรือส่วนขยายความต่างๆ

4 = Footer

เป็นตำแหน่งที่แสดงรายละเอียดของสถานที่ตั้งหน่วยงาน และผู้พัฒนาระบบ

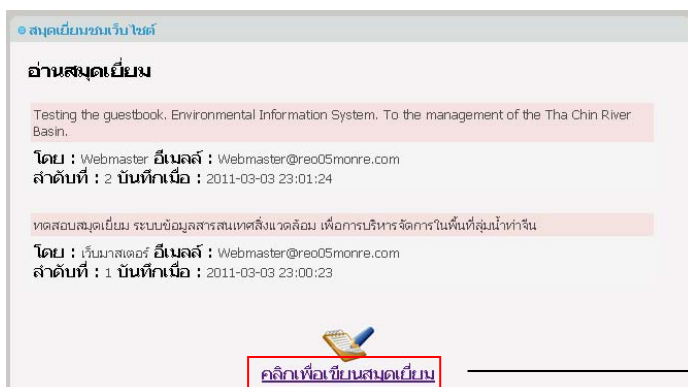
➤ การใช้งานระบบ

● Header Menu

มีเมนูทั้งหมด 4 เมนู ด้วยกัน ดังนี้

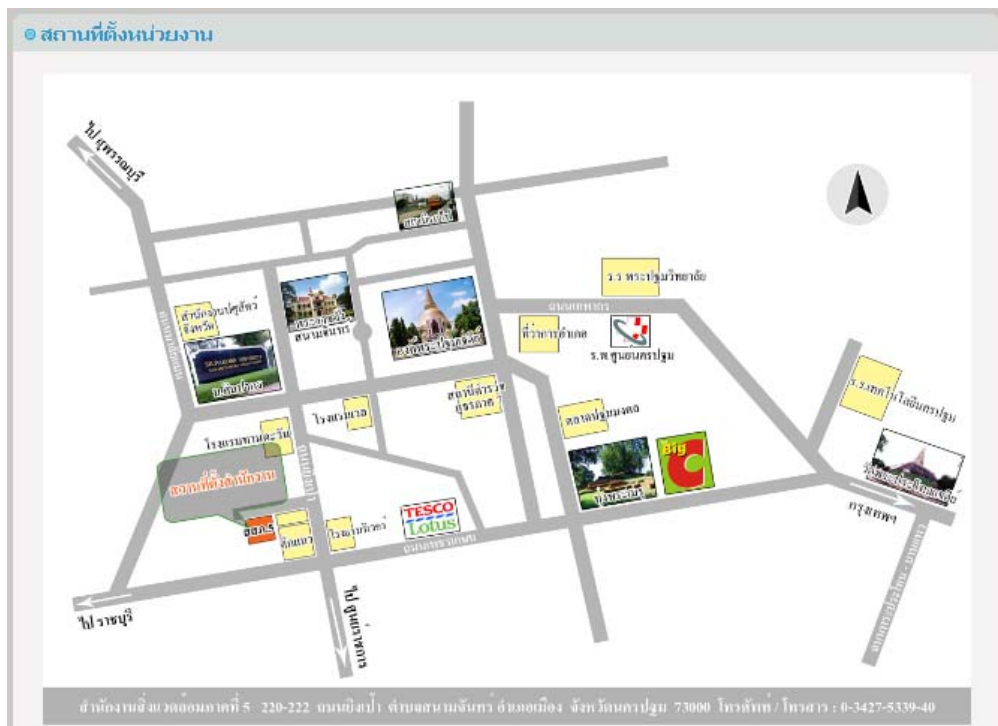


- Home : คลิกเพื่อไปที่หน้าหลักของระบบ (index.php)
- Guestbook : คลิกเพื่อเข้าสู่สมุดเยี่ยมชมเว็บไซต์



คลิกเพื่อเขียนสมุดเยี่ยม

- Location : คลิกเพื่อดูสถานที่ตั้งของหน่วยงาน



- Contact us : คลิกเพื่อดูแบบฟอร์มติดต่อหน่วยงาน

๑ ติดต่อหน่วยงาน

ชื่อ-นามสกุล : *** เพศ : ชาย หญิง

อายุ : ปี อาชีพ :

หน่วยงาน :

โทรศัพท์ : โทรสาร :


e-mail :

รายละเอียด : ***

- **เมนูหลัก**



(ภาพแสดงเมนูหลัก)

เมนูหลักมีรายการเมนูทั้งหมด 3 รายการด้วยกัน คือ ข้อมูลทั่วไป, ระบบข้อมูลสารสนเทศ สิ่งแวดล้อม เพื่อการบริหารจัดการในพื้นที่ลุ่มน้ำท่าจีน และข้อมูลที่น่าสนใจ ซึ่งแสดงเป็น Jump Menu สามารถคลิกเข้าไปดูข้อมูลหรือรายละเอียดเนื้อหาต่างๆแต่ละรายการได้ โดยคลิก 

ภาพแสดงรายละเอียดเนื้อหาในแต่ละรายการเมนูและการใช้งาน

๑ ข้อมูลทั่วไปจังหวัดชัยนาท

จังหวัดชัยนาท เป็นจังหวัดหนึ่งของภาคกลางตอนบน ซึ่งประกอบด้วยจังหวัดพระนครศรีอยุธยา อ่างทอง สิงห์บุรี ลพบุรี สระบุรี และ ชัยนาท ตั้งอยู่บริเวณริมฝั่งซ้าย ของแม่น้ำเจ้าพระยา ส่วนแม่น้ำท่าจีน และแม่น้ำน้อยเป็นสาขาของแม่น้ำเจ้าพระยา จังหวัดชัยนาทตั้งอยู่ตอนเหนือสุดของภาคกลาง บนเส้นรุ้งที่ 15 องศาเหนือ และเส้นแวงที่ 100 องศาตะวันออก สูงจากระดับน้ำทะเลปานกลาง 16.854 เมตร ห่างจากกรุงเทพมหานครประมาณ 195 กิโลเมตร มีอาณาเขตติดต่อกับ จังหวัดต่าง ๆ ดังนี้

ทิศเหนือ	ติดต่อกับ จังหวัดอุทัยธานี และจังหวัดนครสวรรค์
ทิศตะวันออก	ติดต่อกับ จังหวัดนครสวรรค์ และจังหวัดสิงห์บุรี
ทิศใต้	ติดต่อกับ จังหวัดสิงห์บุรี และจังหวัดสุพรรณบุรี
ทิศตะวันตก	ติดต่อกับ จังหวัดอุทัยธานี

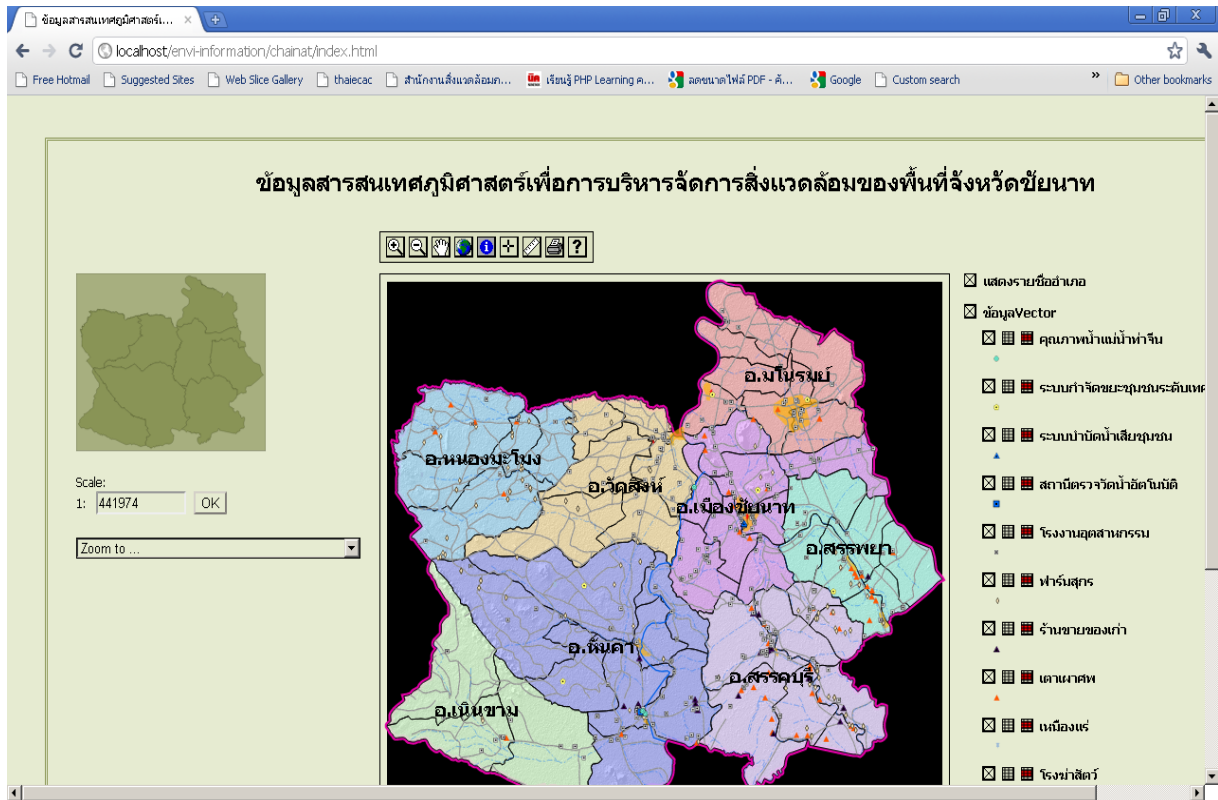
ลักษณะภูมิประเทศจังหวัดชัยนาท มีลักษณะภูมิประเทศ โดยทั่วไปเป็นพื้นที่ราบลุ่มพื้นที่ประมาณร้อยละ 99.06 ของพื้นที่ทั้งหมดมี แม่น้ำเจ้าพระยา แม่น้ำท่าจีน แม่น้ำน้อย ไหลผ่านพื้นที่ต่าง ๆ ทั่วทุกอำเภอ นอกจากลักษณะภูมิประเทศ เป็นพื้นที่ราบแล้วยังมีเนินเขาเล็ก ๆ ขนาดประมาณ 1-3 กิโลเมตร กระจายอยู่ทั่วไปที่สำคัญ ได้แก่ เขารมณามูลซึ่งถือเป็นสัญลักษณ์สำคัญของ จังหวัดชัยนาท เขาพลอง เขาขยาย เขาท่าพระ เขาระตะ เขาใหญ่ เขารัก เขาดิน เขาเหล็ก เขาไก่อ้อย เขาสารพัดดี เขาราวเทียน เขาสรรพยา และ เขากว๊ว เป็นต้น

ลักษณะภูมิอากาศจังหวัดชัยนาท อยู่ภายใต้อิทธิพลของลมมรสุมที่พัดผ่านประจำฤดู ทำให้สามารถแบ่ง ฤดูกาลออกได้ 3 ฤดู คือ ฤดูหนาว เริ่มตั้งแต่กลางเดือนตุลาคม ถึงกลางเดือนกุมภาพันธ์ ฤดูร้อน เริ่มเมื่อมรสุมตะวันออกเฉียงเหนือสิ้นสุดลง คือ ประมาณกลางเดือนกุมภาพันธ์ ถึง กลางเดือนพฤษภาคม โดยมีอากาศร้อนจัดใน เดือน เมษายน ฤดูฝน เริ่ม ตั้งแต่ กลางเดือนพฤษภาคม ถึง กลางเดือนตุลาคม และเดือนกันยายนเป็นเดือนที่มีฝนตกชุกมากที่สุดในรอบปี และเป็นช่วงเวลาที่มีความชื้นสูง จังหวัดชัยนาท มีเนื้อที่ประมาณ 2,469.74 ตารางกิโลเมตร แบ่งการปกครองออกเป็น 8 อำเภอ คืออำเภอเมือง อำเภอหันคา อำเภออมโนรมย์ อำเภอวัดสิงห์ อำเภอสรรคบุรี อำเภอสรรพยา อำเภอหนองมะโมง และอำเภอเนินขาม จำนวนประชากรรายงานสถิติจำนวนประชากร และบ้าน ณ เดือน ธันวาคม พ.ศ. 2550 ของจังหวัดชัยนาท

จังหวัด	ชาย(คน)	หญิง(คน)	รวม(คน)	จำนวนบ้าน(หลัง)
ชัยนาท	164,703	175,426	340,129	102,088

[\[Back \]](#)

ภาพแสดงเนื้อหาภายในของรายการข้อมูลทั่วไป (มีทั้งหมด 4 จังหวัดด้วยกัน คือ ชัยนาท สุพรรณบุรี นครปฐม และสมุทรสาคร)



ภาพหน้าเว็บเพอร์ระบบข้อมูลสารสนเทศฯ

ข้อมูลที	ชื่อสถานี	จังหวัด	station code	ปี พ.ศ.	ปริมาณน้ำฝนเฉลี่ยรายเดือน (มม.)											
					ม.ค.	ก.พ.	มี.ค.	เม.ย.	พ.ค.	มิ.ย.	ก.ค.	ส.ค.	ก.ย.	ต.ค.	พ.ย.	ธ.ค.
1	สุพรรณบุรี	สุพรรณบุรี	425201	2521	31.9	14.7	0.1	230.7	187.4	72.6	212.3	67.6	459.4	146.5	4.8	0
2	สุพรรณบุรี	สุพรรณบุรี	425201	2522	0	0	0	10.7	89.3	87.9	106.2	81.4	320.6	9.8	0	0
3	สุพรรณบุรี	สุพรรณบุรี	425201	2523	0	0	0.9	7.4	36.6	132.5	141	93.1	216.6	249.6	52.4	0
4	สุพรรณบุรี	สุพรรณบุรี	425201	2524	0	6.3	25.6	6.1	91.3	63.9	145.9	117.3	188.2	80.4	82.3	0
5	สุพรรณบุรี	สุพรรณบุรี	425201	2525	0	0	11.2	82.8	74.6	125.5	116.9	69.7	187	86.3	19.3	6.6
6	สุพรรณบุรี	สุพรรณบุรี	425201	2526	0.3	0	0.1	0	92.6	143.2	136.4	220.1	295.4	384.2	209.4	34.7
7	สุพรรณบุรี	สุพรรณบุรี	425201	2527	0	42.9	7.1	4.9	76.4	30.6	177.3	35.5	271.8	132.9	0.1	0.1
8	สุพรรณบุรี	สุพรรณบุรี	425201	2528	0	0	0.2	25	125.8	75.5	121.4	87.4	288.4	188.6	65.6	0
9	สุพรรณบุรี	สุพรรณบุรี	425201	2529	0	0	0	44.7	129	76.2	163.8	183.1	189.6	335.5	7.3	6.2
10	สุพรรณบุรี	สุพรรณบุรี	425201	2530	0.8	0.3	5.7	40.5	60.4	101.7	36.4	143.6	86.2	82.8	195.4	0
11	สุพรรณบุรี	สุพรรณบุรี	425201	2531	0	0.9	6.2	78.6	121	112.6	117.1	156.3	344.2	255.7	0	0
12	สุพรรณบุรี	สุพรรณบุรี	425201	2532	28.9	0	0	2.1	80.8	173.7	66.1	162.1	237.5	147.4	8.7	0
13	สุพรรณบุรี	สุพรรณบุรี	425201	2533	10.2	0	10.1	7.3	135.7	26	37.2	128	110	453.1	42.9	0
14	สุพรรณบุรี	สุพรรณบุรี	425201	2534	0	6	40.9	11.2	108.5	21.9	52	176.1	146.2	215.4	0	41.7
15	สุพรรณบุรี	สุพรรณบุรี	425201	2535	1.6	3.6	0	0.9	30.6	131.5	133.1	168.9	117.9	445.9	0	0.3
16	สุพรรณบุรี	สุพรรณบุรี	425201	2536	3.3	0	12.4	95.6	194.4	114.8	13.5	69.1	136.7	88.9	0.4	5.1
17	สุพรรณบุรี	สุพรรณบุรี	425201	2537	14.7	0	75.2	23.3	167.2	192.7	65	46.3	252.6	108.4	0	0
18	สุพรรณบุรี	สุพรรณบุรี	425201	2538	0	0	0.7	14.3	31.2	30.7	29.6	29.4	28.6	28.5	26.9	25
19	สุพรรณบุรี	สุพรรณบุรี	425201	2539	0	1.5	0.5	87.4	110.4	107.8	132.7	128.6	331	176.8	124	0.6
20	สุพรรณบุรี	สุพรรณบุรี	425201	2540	0	1	0	55.9	135.7	25	40.9	81.2	292.1	151.3	18.4	0
21	สุพรรณบุรี	สุพรรณบุรี	425201	2541	0	31.9	0.2	69.6	89.8	116.1	229.5	147.6	254.9	277.3	87.9	0.6
22	สุพรรณบุรี	สุพรรณบุรี	425201	2542	14.9	64.1	112.6	144.4	220.9	120.1	171.8	64.3	146.7	209.3	72.9	0.8
23	สุพรรณบุรี	สุพรรณบุรี	425201	2543	0	7.5	0.3	189.2	107.5	96.1	59	178.5	124.7	346.2	3.1	0

ภาพแสดงเนื้อหาภายในของรายการข้อมูลที่น่าสนใจ ซึ่งรูปแบบไฟล์เป็น PDF

- ระบบ Counter



เป็นระบบแสดงผู้ที่เข้ามาใช้งานระบบ

จากวิธีการใช้งานข้างต้น จะสังเกตเห็นได้ว่าทางผู้พัฒนาได้ออกแบบระบบขึ้นมาให้ง่ายและสะดวกต่อการใช้งาน ซึ่งสำหรับผู้ที่เคยใช้ระบบอินเทอร์เน็ตในการท่องเว็บไซต์ต่างๆมาบ้างแล้ว ก็คงไม่มีปัญหาอะไรเกี่ยวกับการใช้งาน เพราะทุกๆเว็บไซต์ในปัจจุบัน การใช้งานก็ไม่ได้แตกต่างอะไรไปจากนี้